








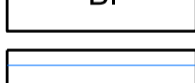



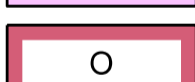


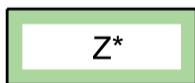





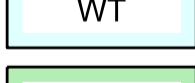





ÚZEMNÍ PLÁN STRÁŽ NAD BEČVOU

VÝKRES PŘEDPOKLÁDANÝCH ZÁBORŮ PŮDNIHO FONDU

LEGENDA

-  ŘEŠENÉ ÚZEMÍ
-  ZASTAVĚNÉ ÚZEMÍ K 31.03.2017
-  ZASTAVITELNÉ ÚZEMÍ
-  POZEMKY ZPF
-  POZEMKY LPF
-  OSTATNÍ POZEMKY
-  HRANICE BPEJ
-  KÓDOVÉ OZNAČENÍ A TŘÍDA OCHRANY ZPF
-  ČÍSLO PLOCHY S ROZDÍLNÝM ZPŮSOBEM VYUŽITÍ - NÁVRH
-  KÓD PLOCHY S ROZDÍLNÝM ZPŮSOBEM VYUŽITÍ - NÁVRH
-  MELIORACE
-  AREÁL ZEMĚDĚLSKÉ VÝROBY
-  PLOCHY BYDLENÍ - INDIVIDUÁLNÍ - NÁVRH
-  PLOCHY SMÍŠENÉ OBYTNÉ VESNICKÉ - NÁVRH
-  PLOCHY OBČANSKÉHO VYBAVENÍ - NÁVRH
-  PLOCHY PRO TĚLOVÝCHOVU A SPORT - NÁVRH
-  PLOCHY VEŘEJNÝCH PROSTRANSTVÍ S PŘEVAHOU ZPEVNĚNÝCH PLOCH - NÁVRH
-  PLOCHY SÍDELNÍ ZELENĚ
-  PLOCHY PRO DROBNOU VÝROBU A VÝROBNÍ SLUŽBY - NÁVRH
-  PLOCHY PRO ZEMĚDĚLSKOU A LESNICKOU VÝROBU - NÁVRH
-  PLOCHY PRO SILNIČNÍ DOPRAVU - NÁVRH
-  PLOCHY TECHNICKÉ INFRASTRUKTURY - ENERGETIKA - NÁVRH
-  PLOCHY TECHNICKÉHO ZABEZPEČENÍ OBCE - NÁVRH
-  PLOCHY VODNÍ - NÁVRH
-  PLOCHY PŘÍRODNÍ - NÁVRH
-  PLOCHY KRAJINNÉ ZELENĚ - NÁVRH

| | | | |
|--|--|-------------------|-----------|
| Vedoucí projektant Ing.arch. M.Dubina | | FORMÁT 10 A4 | |
| Doprava Ing. R.Nečas | Vodní hospodářství, plyn Ing. V.Soudilová | DATUM 04/2017 | |
| El.energie Ing. J.Osvald | Digitalizace, oděti PF Ing.arch. M.Dubina | ÚČEL ÚPD | |
| Pořizovatel: MÚÚ Valašské Meziříčí, odbor územního plánování a stavebního řádu | | Č.Z. 01/2017 | |
| ÚZEMNÍ PLÁN STRÁŽ NAD BEČVOU | | Měr. 1 : 5 000 | Č.V. 7 |
| PŘEDPOKLÁDANÝ PRÁVNÍ STAV PO VYDÁNÍ ZMĚNY Č.1 | | | |
| VÝKRES PŘEDPOKLÁDANÝCH ZÁBORŮ PŮDNIHO FONDU | | | |