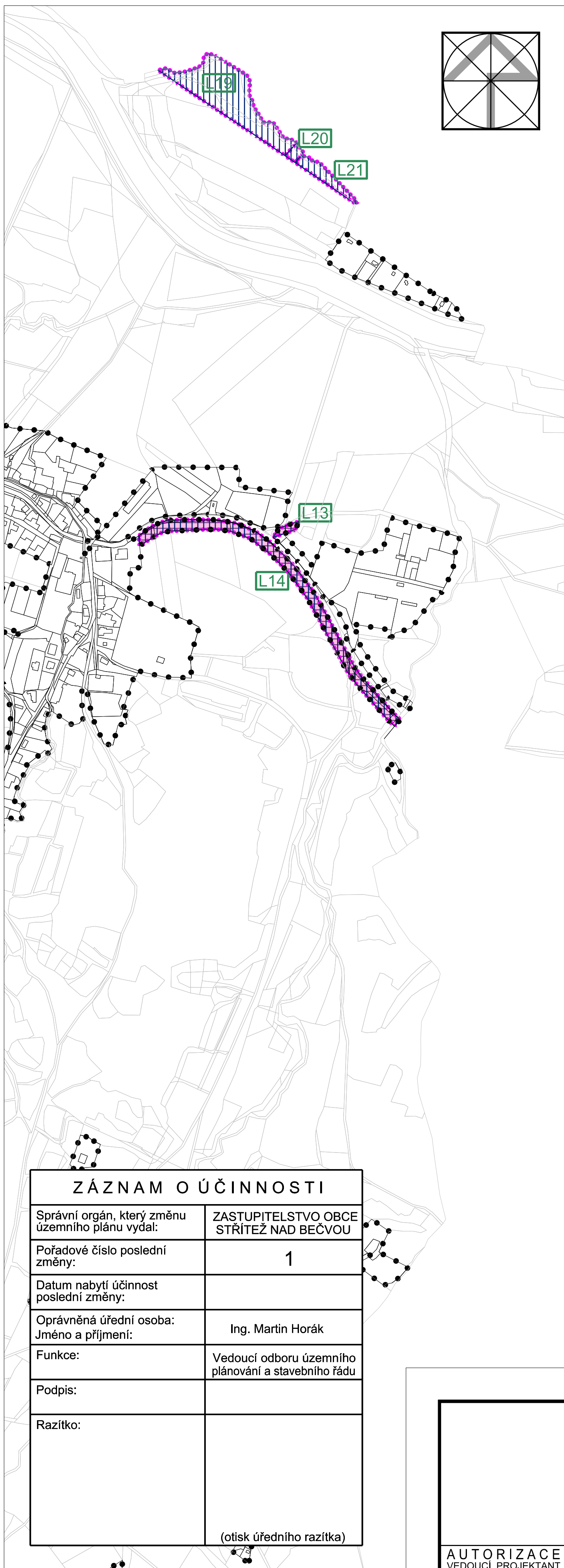



ÚZEMNÍ PLÁN STŘÍTEŽ NAD BEČVOU

ZMĚNA č. 1

VÝKRES VPS, VPO A ASANACÍ - ZMĚNOVÝ VÝKRES



LEGENDA

L01 OZNAČENÍ LOKALIT ZMĚNY

LOKALITY ZMĚNY

PODOBA MĚNĚNÝCH PRVKŮ LOKALIT ZMĚNY V ÚČINNÉM ÚP

ŘEŠENÉ ÚZEMÍ


VEŘEJNĚ PROSPĚŠNÉ STAVBY (VPS)

PLOCHY A KORIDORY S MOŽNOSTÍ VYVLASTNĚNÍ

PLOCHY A KORIDORY S MOŽNOSTÍ UPLATNĚNÍ PŘEDKUPNÍHO PRÁVA

ZÁZNAM O ÚČINNOSTI

Správní orgán, který změnu územního plánu vydal:	ZASTUPITELSTVO OBCE STŘÍTEŽ NAD BEČVOU
Pořadové číslo poslední změny:	1
Datum nabytí účinnosti poslední změny:	
Oprávněná úřední osoba: Jméno a příjmení:	Ing. Martin Horák
Funkce:	Vedoucí odboru územního plánování a stavebního řádu
Podpis:	
Razítko:	(otisk úředního razítka)



LOKALITA ZMĚNY	POPIS
L13	nově vymezená VPS s označením smíšená stezka, s vyvlastněním a předkupním právem
L18	nově vymezená VPS s označením smíšená stezka, s vyvlastněním a předkupním právem
L19	vypuštění možnosti uplatnění předkupního práva
L20	vypuštění možnosti uplatnění předkupního práva
L21	vypuštění možnosti uplatnění předkupního práva

Vedoucí projektant Ing.arch. M.Dubina			
Doprava Ing. R.Nečas	Vodní hospodářství, plyn Ing. V.Soudilová		
El.energie Ing. J.Osvald	Digitalizace Ing.arch. M.Dubina		
Pořizovatel: MěÚ Velašské Meziříčí, odbor územního plánování a stavebního řádu			
ÚZEMNÍ PLÁN STŘÍTEŽ NAD BEČVOU ZMĚNA č. 1		FORMÁT	4 A4
		DATUM	04/2017
		ÚČEL	ÚPD
VÝKRES VPS, VPO A ASANACÍ - ZMĚNOVÝ VÝKRES		Č.Z.	01/2017
Měr. 1 : 5 000	Č.V. 3		