








ÚZEMNÍ PLÁN STRÁŽ NAD BEČVOU

VÝKRES VEŘEJNĚ PROSPĚŠNÝCH STAVEB, OPATŘENÍ A ASANACÍ

LEGENDA

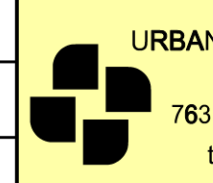
-  REŠENÉ ÚZEMÍ
-  VEŘEJNĚ PROSPĚŠNÉ STAVBY (VPS)
-  VEŘEJNĚ PROSPĚŠNÁ OPATŘENÍ (VPO)
-  VEŘEJNÁ PROSTRANSTVÍ
-  PLOCHY A KORIDORY S MOŽNOSTÍ VYVLASTNĚNÍ
-  PLOCHY A KORIDORY S MOŽNOSTÍ UPLATNĚNÍ PŘEDKUPNÍHO PRÁVA
-  ID NÁVRHOVÉ PLOCHY S ROZDÍLNÝM ZPŮSOBEM VYUŽITÍ

ID plochy	popis VPS, VPO	vyvlastnění	předkupní právo	označení v ZÚR
55	sběrný dvůr	-	+	
60	VN 22 kV a trafo	+	-	
90	silnice I/35(ZÚR)	+	-	PK06
91		+	+	PK06
92		+	+	PK06
93		+	+	PK06
100	přeložka vodního toku	+	+	
110	RBC(ZÚR)	+	-	PU80
111		+	-	PU80
112		+	-	PU80
113		+	-	PU80
114		+	-	PU80
115		+	-	PU80
116		+	-	PU80
117	LBC	+	-	
40	veřejné prostranství	-	+	
41	veřejné prostranství	-	+	
42	veřejné prostranství	-	+	

Veřejná prospěšnost a právo vyvlastnění pro stavby a opatření s označením "(ZÚR)" vyplývá ze ZÚR

ZÁZNAM O ÚČINNOSTI	
Správní orgán, který územní plán vydal: ZASTUPITELSTVO OBCE STRÁŽ NAD BEČVOU	
Datum nabytí účinnosti:	
Položovatel: MĚSTSKÝ ÚŘAD VALAŠSKÉ MEZIŘÍČI Odbor regionálního rozvoje a územního plánování	
Jméno a příjmení: Ing. arch. Dagmar Vávrová	
Funkce: Vedoucí odboru	
Podpis: (oprávněná úřední osoba pořizovatele)	(otisk úředního razítka)

Mapový podklad © ÚKM ZK - Polohopis informativního charakteru odvozen z katastrální mapy

Vedoucí projektant: Ing. arch. M. Dubina	Vodní hospodářství, plyn Ing. V. Soudilová	 URBANISTICKÝ ATELIÉR ZLÍN s.r.o. 763 02 Zlín, T. Bati 399 tel. 577 114 118
Doprava Ing. R. Nečas	Digitalizace Archgeo s.r.o.	
Energie Ing. J. Osvald		
Pořizovatel: MěÚ Valašské Meziříčí, Odbor regionálního rozvoje a územního plánování		FORIÁT 10 A4
ÚZEMNÍ PLÁN STRÁŽ NAD BEČVOU NÁVRH ÚP		DATUM 06/2012 - 11/2013
		UČEL ÚPD
VÝKRES VEŘEJNĚ PROSPĚŠNÝCH STAVEB, OPATŘENÍ A ASANACÍ		Č. Z. 01/12
Měř. 1 : 5 000		Č. V. 3

