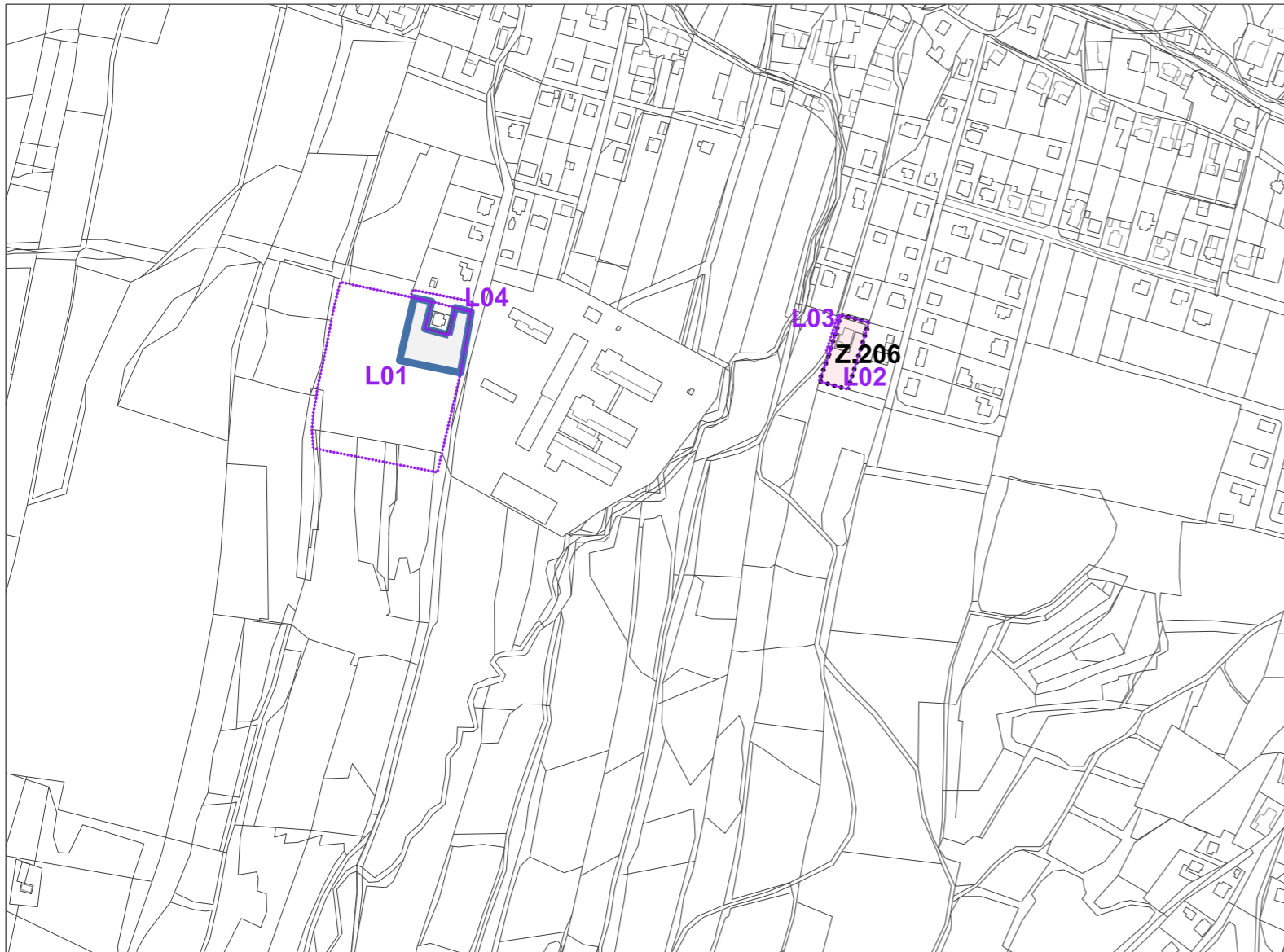
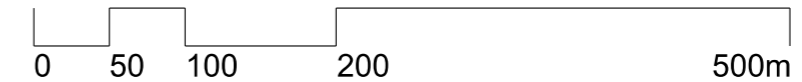




# ÚZEMNÍ PLÁN STŘÍTEŽ NAD BEČVOU

## ZMĚNA č. 3

### VÝKRES ZÁKLADNÍHO ČLENĚNÍ ÚZEMÍ

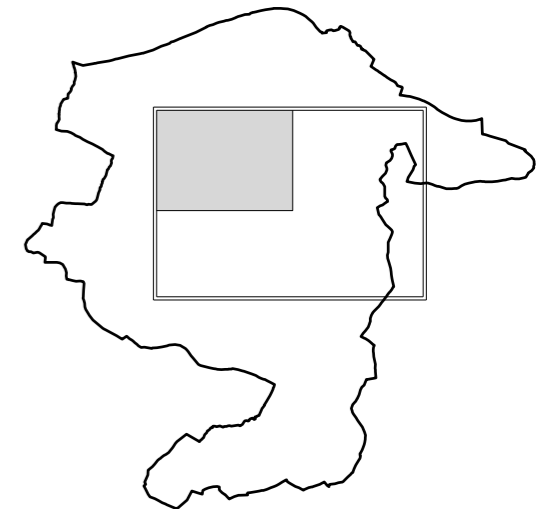


#### LEGENDA:

**L01** HRANICE LOKALIT ZMĚNY  
VČETNĚ OZNAČENÍ

PODOBA MĚNĚNÝCH PRVKŮ LOKALIT  
ZMĚNY č. 3 V ÚČINNÉM ÚP

STAV	NÁVRH	
		PARCELNÍ KRESBA
		VNITŘNÍ KRESBA PARCEL
		ZASTAVĚNÉ ÚZEMÍ K 01.04.2022
		ZASTAVITELNÁ PLOCHA



OZN. LOK.	POPIS ZMĚNY
L01	Nově vymezená zastavitelná plocha Z.301; zastavěné území se vypouští.
L02	Zastavitelná plocha Z.206 se vypouští; nově vymezené zastavěné území.
L03	Nově vymezené zastavěné území.
L04	Nově vymezené zastavěné území.

#### ZÁZNAM O ÚČINNOSTI

SPRÁVNÍ ORGÁN, KTERÝ ZMĚNU ÚP VYDAL	Zastupitelstvo obce Střítež nad Bečvou	otisk úředního razítka pořizovatele:
DATA NABYTÍ ÚČINNOSTI ZMĚNY ÚP		
POŘIZOVATEL	Městský úřad Valašské Meziříčí, Odbor územního plánování a stavebního řádu	
OPRÁVNĚNÁ ÚŘEDNÍ OSOBA JMÉNO, PŘÍJMENÍ	Bc. Marcela Janošková	
FUNKCE	referentka úřadu územního plánování	
PODPIS (oprávněná úřední osoba pořizovatele)		

	výtisk č.:	otisk autorizačního razítka:
--	------------	------------------------------

#### Příloha č. 2

GENERÁLNÍ PROJEKTANT: sw architekti s.r.o.   IČO 07173971   Na Moráni 1750/4   128 00 Praha 2		
ZODPOVĚDNÝ PROJEKTANT: Ing. Lubor Sawickí   autorizovaný architekt ČKA 3654 gsm + 420 604 859 068   lubor.sawicki@swarchitekti.cz		VYPRACOVAL: Martina Sawickí
STUPEŇ: DOKUMENTACE PRO VYDÁNÍ	Č. ZAKÁZKY: 22_23	DATUM: 06/2024
<b>ÚZEMNÍ PLÁN STŘÍTEŽ NAD BEČVOU - ZMĚNA č. 3</b>	MĚŘÍTKO	Č. VÝKRESU
VÝKRES ZÁKLADNÍHO ČLENĚNÍ ÚZEMÍ	1:5 000	<b>1</b>