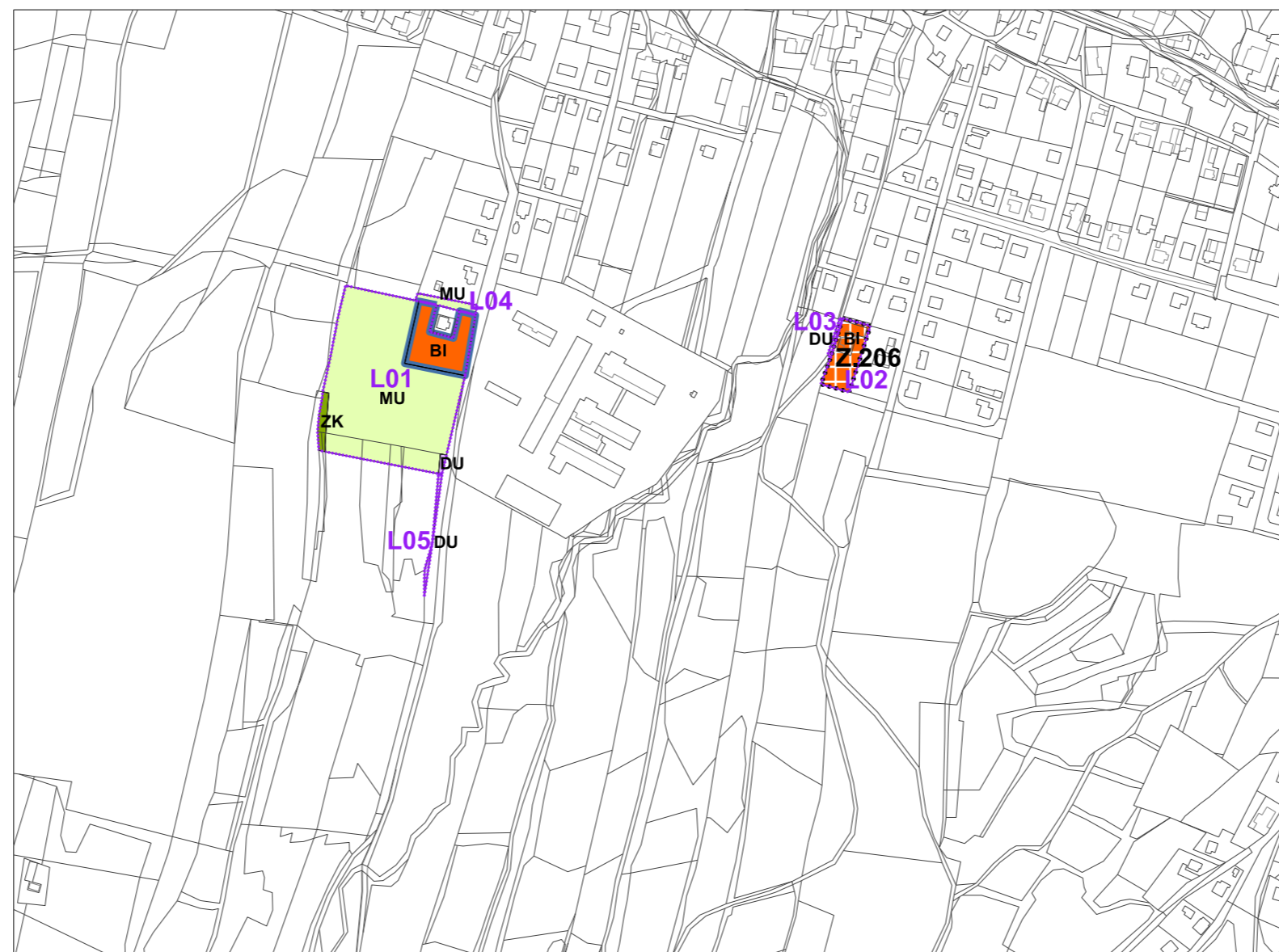


Označení funkčních ploch vzhledem k jednotné metodice digitálního zpracování - porovnání			
ÚP Střítež nad Bečvou - změna č. 2		ÚP Střítež nad Bečvou - změna č. 3	
kód plochy Metodika 2012	název	kód plochy Standard 2023	název
BH	plochy bydlení - hromadné	BH	bydlení hromadné
BI	plochy bydlení - individuální	BI	bydlení individuální
RI	plochy rodinné rekreace	RI	rekreace individuální
RX	plochy rekreace specifických forem	RH	rekreace hromadná - rekreační areály
		RX	rekreace jiná
		OV	občanské vybavení veřejné
O	plochy občanského vybavení	OK	občanské vybavení komerční
		OX	občanské vybavení jiné
OH	plochy pro veřejná pohřebiště	OH	občanské vybavení - hřbitovy
OS	plochy pro tělovýchovu a sport	OS	občanské vybavení - sport
		DU	doprava všeobecná
DS	plochy pro silniční dopravu	DS	doprava silniční
TV	plochy technické infrastruktury vodní hospodářství	TW	vodní hospodářství
TE	plochy technické infrastruktury energetika	TE	energetika
TO	plochy technického zabezpečení obce	TO	nakládání s odpady
PV	plochy veřejných prostranství s převahou zpevněných ploch	PU	veřejná prostranství všeobecná
SO.3	plochy smíšené obytné vesnické	SV	smíšené obytné venkovské
VD	plochy pro drobnou výrobu a výrobní služby	VD	výroba drobná a služby
VZ	plochy pro zemědělskou a lesnickou výrobu	VZ	výroba zemědělská a lesnická
WT	plochy vodní	WT	vodní a vodních toků
Z*	plochy sídelní zeleně	ZS	zeleň sídelní ostatní
K	plochy krajinné zeleně	ZK	zeleň krajinná
P	plochy přírodní	NU	přírodní všeobecné
		AU	zemědělské všeobecné
Z	plochy zemědělské	MU	smíšené nezastavěného území všeobecné
L	plochy lesní	LU	lesní všeobecné



OZN. LOK.	POPIS ZMĚNY
L01	Část stavu MU, část stavu ZK, část stavu DU a část stavu BI se mění na návrh RX č. Z.301; zastavěné území se vypouští.
L02	Návrh BI č. Z.206 se mění na stav BI; nově vymezené zastavěné území.
L03	Část stavu DU se mění na stav PU; nově vymezené zastavěné území.
L04	Část stavu MU se mění na stav PU; nově vymezené zastavěné území.
L05	Část stavu DU se mění na stav MU.

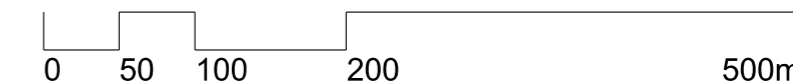
ZÁZNAM O ÚČINNOSTI	
SPRÁVNÍ ORGÁN, KTERÝ ZMĚNU ÚP VYDAL	Zastupitelstvo obce Střítež nad Bečvou
DATA NABYTÍ ÚČINNOSTI ZMĚNY ÚP	
POŘIZOVATEL	Městský úřad Valašské Meziříčí, Odbor územního plánování a stavebního řádu
OPRÁVNĚNÁ ÚŘEDNÍ OSOBA JMÉNO, PŘÍJMENÍ	Bc. Marcela Janošková
FUNKCE	referentka úřadu územního plánování
PODPIS (oprávněná úřední osoba pořizovatele)	otisk úředního razítka pořizovatele:



ÚZEMNÍ PLÁN STŘÍTEŽ NAD BEČVOU

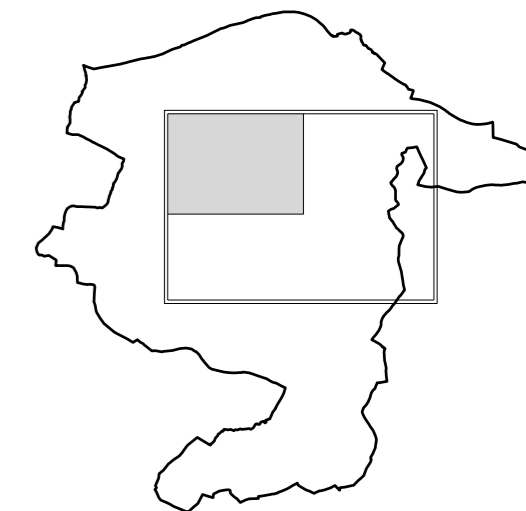
ZMĚNA č. 3

HLAVNÍ VÝKRES



LEGENDA:

L01	HRANICE LOKALIT ZMĚNY VČETNĚ OZNAČENÍ
PODOBA MĚNĚNÝCH PRVKŮ LOKALIT ZMĚNY č. 3 V ÚČINNÉM ÚP	
STAV	NÁVRH
[Symbol]	PARCELNÍ KRESBA
[Symbol]	VNITŘNÍ KRESBA PARCEL
[Symbol]	ZASTAVĚNÉ ÚZEMÍ K 01.04.2022
[Symbol]	ZASTAVITELNÁ PLOCHA
[Symbol]	HRANICE PLOCH S ROZDÍLNÝM ZPŮSOBEM VYUŽITÍ
[Symbol]	BYDLENÍ INDIVIDUÁLNÍ
[Symbol]	DOPRAVA VŠEOBECNÁ
[Symbol]	ZELEŇ KRAJINNÁ
[Symbol]	SMÍŠENÉ NEZASTAVĚNÉHO ÚZEMÍ VŠEOBECNÉ



[Symbol]	výtisk č.:	otisk autorizačního razítka:
----------	------------	------------------------------

Příloha č. 2

GENERÁLNÍ PROJEKTANT: sw architekti s.r.o. IČO 07173971 Na Moráni 1750/4 128 00 Praha 2		
ZODPOVĚDNÝ PROJEKTANT: Ing. Lubor Sawickí autorizovaný architekt ČKA 3654 gsm + 420 604 859 068 lubor.sawicki@swarchitekti.cz		VYPRACOVAL: Martina Sawickí
STUPEŇ: DOKUMENTACE PRO VYDÁNÍ	Č. ZAKÁZKY: 22_23	DATUM: 06/2024
ÚZEMNÍ PLÁN STŘÍTEŽ NAD BEČVOU - ZMĚNA č. 3	MĚŘÍTKO	Č. VÝKRESU
HLAVNÍ VÝKRES	1:5 000	2